



---

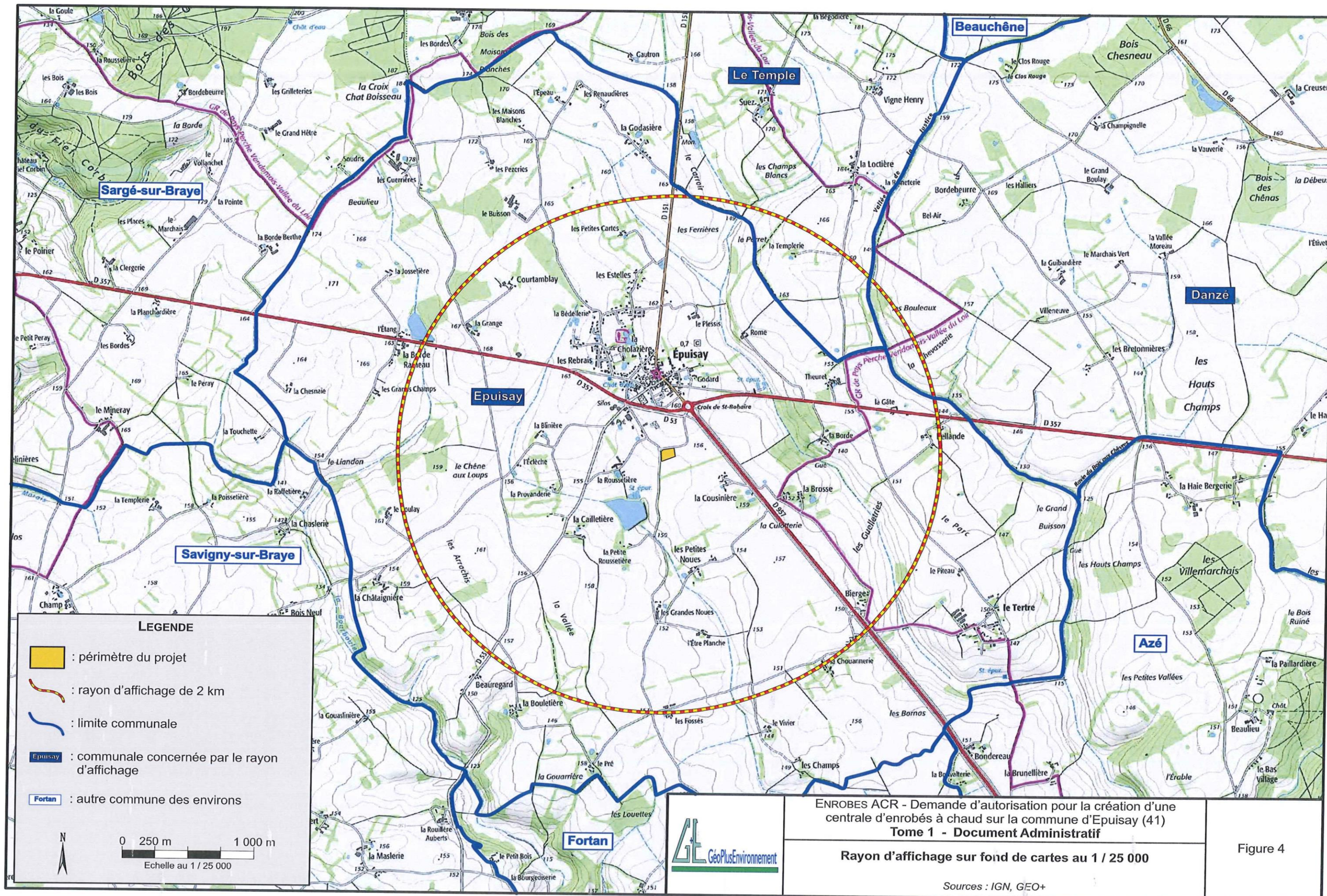
8 PLANS

---






18 CARTE ECHELLE 1 / 25000



ENROBE ACR





**LEGENDE**

-  : périmètre du projet
-  : rayon d'affichage de 2 km
-  : limite communale
-  : communale concernée par le rayon d'affichage
-  : autre commune des environs



  
 Echelle au 1 / 25 000



ENROBES ACR - Demande d'autorisation pour la création d'une centrale d'enrobés à chaud sur la commune d'Epuisay (41)  
**Tome 1 - Document Administratif**

**Rayon d'affichage sur fond de cartes au 1 / 25 000**

Figure 4

Sources : IGN, GEO+